



ŽADATEL

GEPARD s.r.o.

NAŠE ZNAČKA
0101846552

VYŘÍZENO DNE
22.11.2022

Sdělení o existenci energetického zařízení, sítě pro elektronickou komunikaci nebo zařízení technické infrastruktury společnosti ČEZ Distribuce, a. s., pro akci:

Radovesnice II Polní cesta HC 6

Vážený zákazníku,

dovolujeme si reagovat na Vaši žádost číslo 0101846552 ze dne 22.11.2022 o sdělení o existenci energetického zařízení, sítě pro elektronickou komunikaci nebo zařízení technické infrastruktury. Na Vámi uvedeném zájmovém území se **nenachází energetické zařízení, zařízení sítě pro elektronickou komunikaci nebo zařízení technické infrastruktury v majetku společnosti ČEZ Distribuce, a. s.**

Zároveň si Vás dovoluujeme upozornit, že se v zájmovém území může nacházet energetické zařízení, sítě pro elektronickou komunikaci nebo zařízení technické infrastruktury, které není v majetku společnosti ČEZ Distribuce, a. s.

Toto sdělení je platné do 22.05.2023.

V souvislosti s výše uvedeným si Vás dovoluujeme upozornit, že uvedené sdělení včetně jeho příloh představuje skutečnosti tvořící obchodní tajemství společnosti ČEZ Distribuce, a. s. Poskytnuté informace jsou dále také důvěrnými informacemi a obchodně citlivými informacemi společnosti ČEZ Distribuce, a. s. Z výše uvedených důvodů si Vás proto společnost ČEZ Distribuce, a. s., dovoluje upozornit, že s poskytnutými informacemi je potřeba nakládat dle platných právních předpisů, v opačném případě se vystavujete postihu ve smyslu platné právní úpravy. V této souvislosti si Vás dále dovoluujeme upozornit, že požadované informace nesmí být předány, sděleny, využity, zpřístupněny, či jiným způsobem postoupeny na jakoukoli třetí osobu bez předchozího prokazatelného souhlasu společnosti ČEZ Distribuce, a. s. Informace o existenci energetického zařízení, sítě pro elektronickou komunikaci a zařízení technické infrastruktury mohou být využity pouze pro účel, pro který byly vyžádány.

S pozdravem

ČEZ Distribuce, a. s.

Děčín, Děčín IV-Podmokly
Teplická 874/8
PSČ 405 02
IČ: 24729035

Přílohy

Situační výkres zájmového území



GEPARD s.r.o.

Stefánikova č.p. 77/52
150 00 Smíchov

(dále jen „žadatel“)

Číslo žádosti

202200330

Naše značka

00330/2022/CEPS



Místo odeslání / dne

Praha / 12. 1. 2022

Sdělení o poloze technické infrastruktury (přenosové soustavy) podle § 161 zákona č. 183/2006 Sb., stavební zákon

Název záměru: Polní cesty Radonice II (dále jen „Záměr“)

Vážený žadateli,

na základě Vaší žádosti o vydání sdělení podle § 161 zákona č. 183/2006 Sb., stavební zákon, Vám sdělujeme následující.

V území označeném Vaším polygonem (viz příloha č. 1 a 2 tohoto sdělení) se nenachází žádné zařízení přenosové soustavy, ani jeho ochranné pásmo.

Toto sdělení má platnost do 12. 01. 2024

S pozdravem

ČEPS, a.s.



ČEPS, a.s.
Elektrárnská 774/2
101 52 Praha 10
DIČ: CZ25702556

Vedeme elektřinu nejvyššího napětí

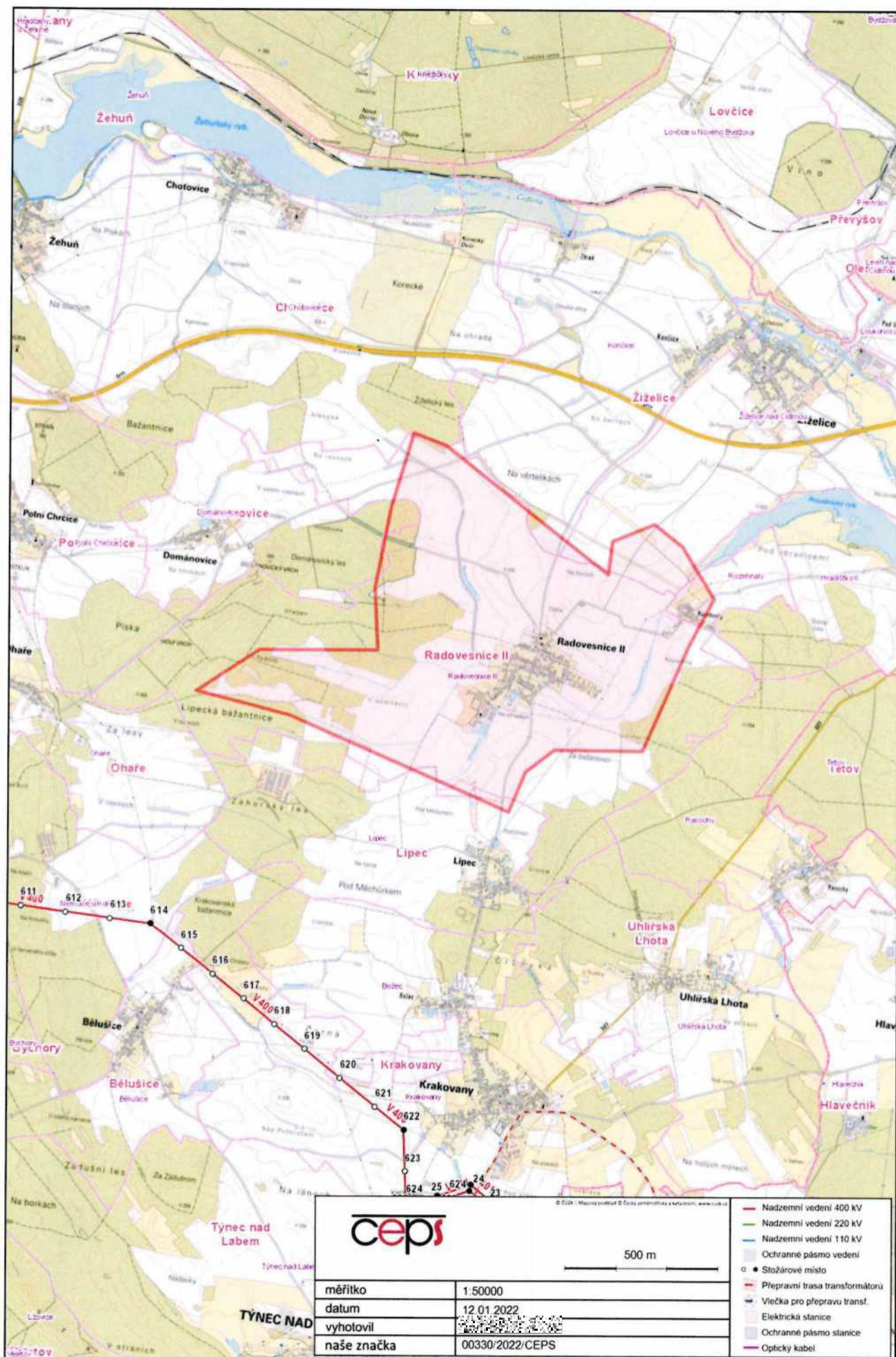


Přílohy:

- 1) Polygon zájmového území*
- 2) Seznam parcel a katastrálních území dotčených polygonem zájmového území*

Vedeme elektřinu nejvyššího napětí

ČEPS, a.s., Elektrárenská 774/2, 101 52 Praha 10, tel.: +420 211 044 111, www.ceps.cz
IČO: 25702556, DIČ: CZ25702556, Bankovní spojení: Komerční banka, č. ú.: 19-3312670277/0100
Společnost je zapsána v obchodním rejstříku vedeném u Městského soudu v Praze, oddíl B, vložka 5597





MERO®

VYJÁDŘENÍ

Číslo jednací: 2021 / 000895 / 1

(2021 / 000895 / 1)

Vaše žádost: 5704/21

Ze dne: 3.11.2021

Gepard spol. s r.o.
Stefánikova 52
150 00 Praha 5

Vyřizuje:

Telefon:

Email:




Kralupy nad Vltavou, 9.11.2021

Vyjádření k akci

Polní cesty Radovesnice II

Na základě Vaší žádosti ze dne 3.11.2021, zn. 5704/21, Vám, jako majitel ropovodu zasíláme stanovisko k výše uvedené akci.

Sdělujeme Vám, že v uvedené oblasti nedochází ke střetu s naším zařízením.



MERO ČR, a. s.

Veltruská 748, 278 01 Kralupy nad Vltavou, Česká republika

Tel.: +420 312 341 111 Fax: +420 312 341 112

IČ: 601 93 468 DIČ: CZ 601 93 468 zapsaná v obchodním rejstříku u Městského soudu v Praze, oddíl B, vložka 2334.

Držitel certifikátů ISO 9001:2015, ISO 14001:2015, ISO/IEC 27001:2013, ISO 45001:2018, ISO 50001:2018



11

GEPARD s.r.o.

Štefánikova 77/52
150 00 Praha

Naše značka:

1057/22/OVP/N

Datum:

26.1.2022

**Toto vyjádření je vydáváno ve smyslu zákona č. 458/2000 Sb. a zákona č. 183/2006 Sb.,
má platnost 2 roky od data jeho vydání.**

Věc: Polní cesty RADOVESNICE II

okres: Kolín

k.ú.: Rasochy, Žiželice nad Cidlinou, Hradištko II, Končice, Dománovice, Lípec, Radovesnice II,
Rozehnalý, Choťovice

**NEZASAHUJE do bezpečnostního pásma VTL plynovodu a ochranného pásma
telekomunikačního vedení NET4GAS, s.r.o.**

V další korespondenci uvádějte vždy číslo našeho vyjádření.

NET4GAS, s.r.o.
Na Hřebenech II 1718/8, P.O.BOX 22
140 21 Praha 4 - Nusle
IČ: 27260364
DIČ: CZ27260364 (43)



Manažer, Dokumentace soustavy

Žádosti o vyjádření k VTL plynovodům a telekomunikačnímu vedení NET4GAS, s.r.o. zasílejte pomocí
elektronické podatelny: www.net4gas.cz (Přepavní soustava - Žádost o vyjádření).





Příloha k vyjádření: 1057/22/OVP/N

Seznam souřadnic předmětu vyjádření:

Souřadnice jsou uvedeny v souřadnicovém systému jednotné trigonometrické sítě katastrální (S-JTSK).

Polygon č. 1 / 1

Y [m]	X [m]
673987.509	1048912.084
673606.509	1049467.709
673590.634	1050086.833
673971.634	1051071.083
674289.134	1051420.333
674733.634	1051626.708
675559.133	1051420.333
676019.508	1051166.333
678083.257	1050023.333
677067.258	1049531.209
676749.758	1048642.209
676638.633	1047657.960
674971.759	1048356.459



PRO SPOLEČNÉ ZÁJITKY



GEPARD s.r.o.
 [Barcode]
 Štefánikova 52/77
 15000 Praha 5

Naše značka: **E05007/22**

V Praze dne: **4.2.2022**

Vyjádření a stanovení podmínek pro udělení souhlasu s umístěním stavby v ochranném pásmu sítě technické infrastruktury (TI) společnosti T-Mobile Czech Republic a.s.

Vydané podle § 101 ZÁKONA Č. 127/2005 Sb., o elektronických komunikacích a o změně některých souvisejících zákonů (zákon o elektronických komunikacích – dále jen ZEK), ve znění pozdějších předpisů a §161 zákona č. 183/2006 Sb., o územním plánování a stavebním řádu (stavební zákon) či dle dalších příslušných právních předpisů

Věc: **Polní cesty Radovesnice II**

Stupeň: Prověření existence sítě

Na základě předložených projektových podkladů dáváme **souhlasné stanovisko k vydání Územního souhlasu / rozhodnutí (Stavebního povolení) a následně souhlas s realizací stavby.**

Dle předložených dokladů nedojde ke kolizi s technickou infrastrukturou společnosti **T-Mobile Czech Republic a.s.**

Toto stanovisko má platnost 1 rok a nelze prodloužit. Po uplynutí platnosti zadejte žádost o nové stanovisko na:
<https://ochranasiti.t-mobile.cz/vyjadreni/>

T-Mobile
 T-Mobile Czech Republic a.s.
 Tomáškov 2144/1
 148 00 Praha 4
 IČ 649 49 681, DIČ CZ64949681



Ochrana sítí
 Technologický úsek

V další komunikaci nebo požadavku doplňujících dotazů, uvádějte do „Předmětu“ e-mailu vždy číslo jednací.



Příloha č. 1


Rekapitulace žádosti o vyjádření k existenci sítě elektronických komunikací

Číslo žádosti: E05007/22
Název stavby / akce: Polní cesty Radovesnice II
Datum podání žádosti: 26.1.2022
Důvod žádosti: Prověření existence sítě
Popis jiného důvodu žádosti: PROVĚŘENÍ EXISTENCE SÍTÍ
Poznámka:

Žadatel

Firma / organizace: GEPARD s.r.o.
IČ: 61499552
DIČ:
Kontaktní osoba: 
Adresa: Štefánikova 52/77
Město / obec: Praha 5
PSČ: 15000
Stát:
E-mail: 
Telefonní číslo:

Stavebník

Firma / organizace: Státní pozemkový úřad
Kontaktní osoba: Ing. Jana Zajícová,
Adresa: Husinecká 1024/11a
Město / obec: Praha
PSČ: 13000
Stát:
E-mail: 
Telefonní číslo:

Stavba

Výška nad terénem (metry): 0 m
Projektant:
Druh stavby: Dopravní infrastruktura - komunikace, chodníky, cyklostezky apod
Hodnota projektu: 100 mil. Kč
Měsíc zahájení stavby:
Měsíc ukončení stavby:

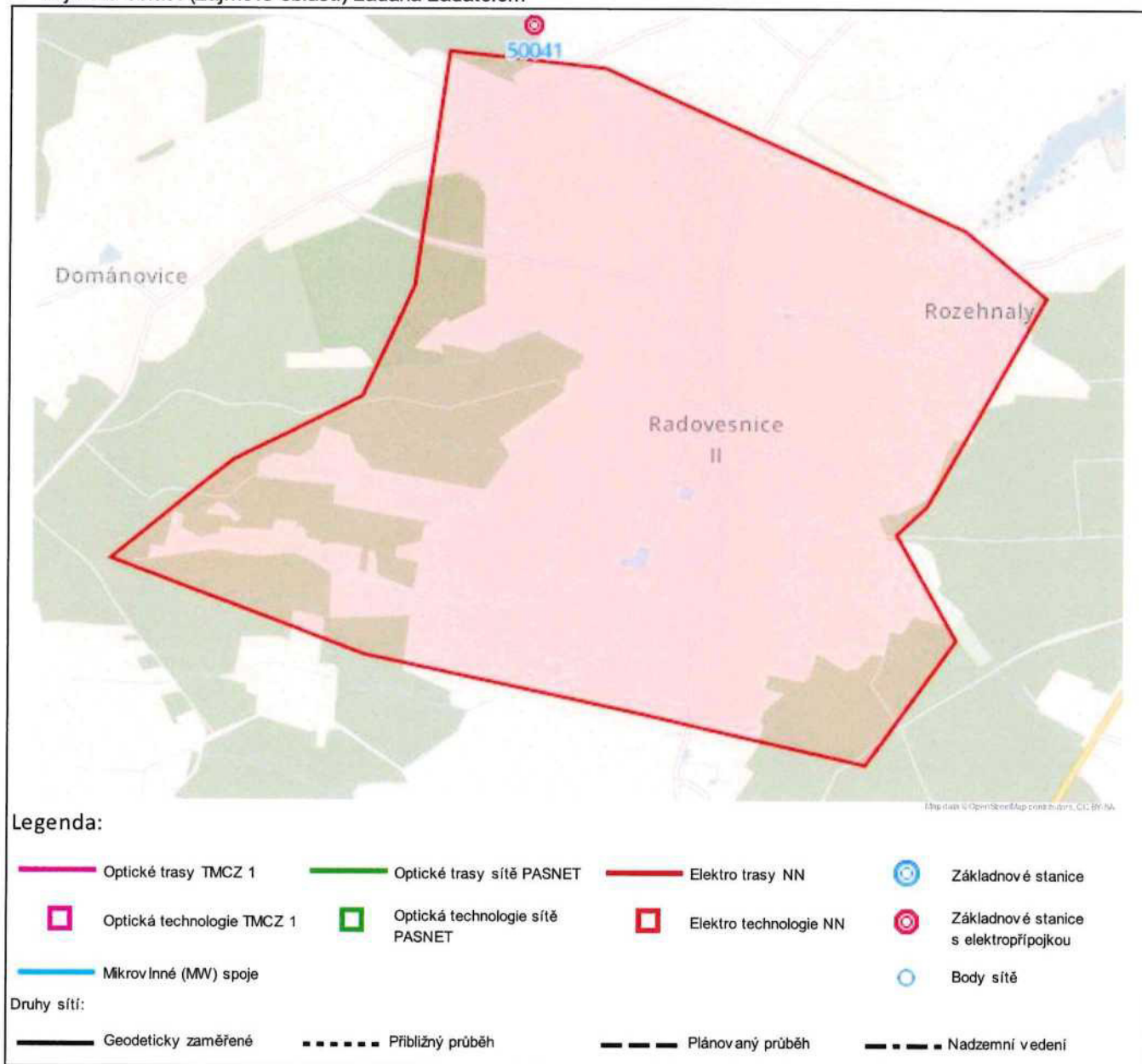
Odeslání stanoviska

E-mail: 

Příloha č. 2

Situační plán

Zájmová oblast (zájmové oblasti) zadaná žadatelem



Geometrie zájmové oblasti (zájmových oblastí) žádosti ve formátu WKT a souřadnicovém systému S-JTSK. Zkopírováním textu lze geometrii zobrazit v jakémkoli softwaru podporujícím formát WKT.

POLYGON((-673944.145643036 -1049052.22819304,-673544.049483024 -1049466.0122784,-674328.301719552 -1050497.50272554,-674511.747620497 -1050628.92248086,-674259.167166967 -1051234.30922112,-674830.009641871 -1051842.11705341,-676038.439704018 -1051407.45700093,-677468.374894347 -1050913.94456869,-678763.2685775 -1050233.30404677,-678045.092996649 -1049786.40408945,-677307.965954168 -1049533.12998744,-676954.014670131 -1048978.90663574,-676614.802480698 -1047750.50210142,-675785.724834539 -1047946.63245694,-673944.145643036 -1049052.22819304))



Obec Žiželice

Masarykovo náměstí 1, 281 29 Žiželice

IČ: 00235962 DIČ: CZ00235962



www.zizelice.cz

Gepard, s.r.o.
Štěfánikova 77/52
150 00 Praha 5

Váš dopis ze dne: 01.02.2022

Naše čj.: ZIZE/101/2022




V Žiželicích dne 02.02.2022

Vyjádření k připravované projektové dokumentaci polních cest a prvků územního systému ekologické stability v k.ú. Radovesnice II, Rozehnalý a Žiželice nad Cidlinou

K Vaší žádosti o vyjádření k připravované PD sdělujeme následující:

- 1) Obec Žiželice **nemá námitek** k připravované projektové dokumentaci polních cest a prvků územního systému ekologické stability v k.ú. Radovesnice II, Rozehnalý a Žiželice nad Cidlinou.



starosta





GEPARD s.r.o.

Stefánikova 77/52
15000 Praha

Dne: 31.1.2022

Vaše č. j.:

Naše č. j.:4888/22

Vyřizuje:

Věc: Polní cesty Radovesnice II

K Vašemu dotazu ze dne 26.1.2022 sdělujeme, že v k.ú. Dománovice, Lipec, Radovesnice II, Rozehnalý, Hradištko II, Končice, Žiželice nad Cidlinou, Choťovice se v místě, které bylo vymezeno ve Vaší žádosti (viz níže), nenachází podzemní dálkové zařízení ani nadzemní objekty, jejichž vlastníkem či provozovatelem je společnost ČEPRO, a.s., a místo není dotčeno ani jinými jejími zájmy.
Vymezené území:



Platnost tohoto sdělení je 12 měsíců ode dne jeho vyhotovení.

ČEPRO, a. s.

Oddělení evidence a správy nemovitostí

**VYJÁDŘENÍ O EXISTENCI SÍTĚ ELEKTRONICKÝCH KOMUNIKACÍ
společnosti CETIN a.s.**

(„Vyjádření“)

**A VŠEOBECNÉ PODMÍNKY OCHRANY SÍTĚ ELEKTRONICKÝCH KOMUNIKACÍ
společnosti CETIN a.s.**

(„Všeobecné podmínky ochrany SEK“)

toto Vyjádření a Všeobecné podmínky ochrany SEK je vydané dle ustanovení § 101 zákona č. 127/2005 Sb., o elektronických komunikacích a o změně některých souvisejících zákonů, v platném znění („**Zákon o elektronických komunikacích**“), a dle ustanovení § 161 zákona č. 183/2006 Sb., o územním plánování a stavebním řádu, v platném znění („**Stavební zákon**“), a dle příslušných ustanovení zákona č. 89/2012 Sb., občanského zákoníku, v platném znění („**Občanský zákoník**“)

Číslo jednací: 780972/22

Číslo žádosti: 0122 048 713 („Žádost“)

Název akce („Stavba“)	Polní cesty Radovesnice II	
Důvod vydání Vyjádření („Důvod vyjádření“)	Informace o poloze sítě	
Žadatel	GEPARD s.r.o.	
Stavebník	GEPARD s.r.o.	
Zájmové území	Okres	Kolín
	Obec	Radovesnice II, Žiželice
	Kat. území / č. parcely	Radovesnice II; Žiželice nad Cidlinou
Platnost Vyjádření	20. 9. 2024 („Den konce platnosti Vyjádření“)	

Žadatel Žádostí určil a vyznačil Zájmové území, jakož i určil Důvod Vyjádření.

Na základě určení a vyznačení Zájmového území Žadatelem a na základě určení Důvodu Vyjádření vydává společnost CETIN a.s. následující Vyjádření:

Nedojde ke střetu se sítí elektronických komunikací (dále jen „SEK“) společnosti a.s.

- (I) Na Žadatelem určeném a vyznačeném Zájmovém území se nevyskytuje SEK společnosti CETIN a.s.
- (II) Stavebník nebo jím pověřená třetí osoba je povinen řídit se Všeobecnými podmínkami ochrany SEK, které jsou nedílnou součástí Vyjádření; a
- (III) Stavebník a/nebo Žadatel není oprávněn užít toto Vyjádření k podání jakékoliv žádosti o vydání jakéhokoliv správního rozhodnutí či jiného rozhodnutí majícího obdobný charakter.

Vyjádření je platné pouze pro Zájmové území určené a vyznačené Žadatelem, jakož i pro Důvod Vyjádření stanovený a určený Žadatelem v Žádosti.

Číslo jednací: 780972/22

Číslo žádosti: 0122 048 713

Vyjádření pozbývá platnosti i) dnem, kdy je Žadatelem a/nebo Stavebníkem použito k podání Žádosti o vydání jakéhokoliv správního rozhodnutí či jiného rozhodnutí majícího obdobný charakter a/nebo dnem zahájení jakéhokoliv správního rozhodnutí či jiného rozhodnutí majícího obdobný charakter, ve kterém bylo Vyjádření použito, ii) uplynutím doby platnosti v tomto Vyjádření uvedeného, iii) změnou rozsahu Zájmového území či změnou Důvodu Vyjádření uvedeného v Žádosti a/nebo iv) porušením Všeobecných podmínek ochrany SEK, to vše v závislosti na tom, která ze skutečností rozhodná pro pozbytí platnosti Vyjádření nastane nejdříve.

Společnost CETIN a.s. vydáním tohoto Vyjádření poskytla Žadateli pro Žadatelem určené a vyznačené Zájmové území veškeré informace o SEK dostupné společnosti CETIN a.s. ke dni podání Žádosti.

Ze strany společnosti CETIN a.s. může v některých případech docházet ke zpracování Vašich osobních údajů. Ke zpracování Vašich osobních údajů dochází vždy v souladu s platnými právními předpisy. Konkrétní zásady a podmínky zpracování osobních údajů společností CETIN a.s. jsou dostupné na stránce <https://www.cetin.cz/zasady-ochrany-osobnich-udaju>.

V případě dotazů k Vyjádření kontaktujte prosím asistenční linku



Přílohami Vyjádření jsou:

- *Všeobecné podmínky ochrany SEK*
- *Situční výkres (obsahuje Zájmové území určené a vyznačené Žadatelem a výřezy účelové mapy SEK)*

Vyjádření vydala společnost **CETIN a.s.** dne: 20. 9. 2022.



Českomoravská 2510/19, Libeň
190 00 Praha 9
DIČ: CZ04084063

102

VŠEOBECNÉ PODMÍNKY OCHRANY SÍTĚ ELEKTRONICKÝCH KOMUNIKACÍ společnosti CETIN a.s.**1. PLATNOST VŠEOBECNÝCH PODMÍNEK**

- i) Tyto Všeobecné podmínky ochrany sítě elektronických komunikací (dále jen „VPOSEK“) tvoří součást Vyjádření (jak je tento pojem definován níže v článku 2 VPOSEK).
- ii) V případě rozporu mezi Vyjádřením a těmito VPOSEK mají přednost ustanovení Vyjádření, pokud není těmito VPOSEK stanoveno jinak.

2. DEFINICE

Níže uvedené termíny, jsou-li použity v těchto VPOSEK a uvozeny velkým písmenem, mají následující význam:

„**CETIN**“ znamená CETIN a.s. se sídlem Českomoravská 2510/19, Libeň, 190 00 Praha 9, IČO: 04084063, zapsaná v obchodním rejstříku vedeném Městským soudem v Praze pod spz. B 20623;

„**Občanský zákoník**“ znamená zákon č. 89/2012 Sb., občanský zákoník, ve znění pozdějších předpisů;

„**POS**“ je zaměstnanec společnosti CETIN, pověřený ochranou sítě, Roman Krivka, tel.: 720 752 243, e-mail: roman.krivka@cetin.cz;

„**Den**“ je kalendářní den;

„**Příslušné požadavky**“ znamená jakýkoli a každý příslušný právní předpis, vč. technických norem, nebo normativní právní akt veřejné správy či samosprávy, nebo jakékoli rozhodnutí, povolení, souhlas nebo licenci, včetně podmínek, které s ním souvisí;

„**SEK**“ je síť elektronických komunikací ve vlastnictví CETIN;

„**Stavba**“ je stavba a/nebo činnosti ve vztahu, k níž bylo vydáno Vyjádření, a je prováděna Stavebníkem a/nebo Žadatelem v souladu s Příslušnými požadavky, povolená příslušným správním rozhodnutím vydaným dle Stavebního zákona;

„**Situační výkres**“ je výkres, který je přílohou Vyjádření a obsahuje Zájmové území určené a vyznačené Žadatelem v Žádosti a výřezy účelové mapy SEK;

„**Stavebník**“ je osoba takto označená ve Vyjádření;

„**Vyjádření**“ je vyjádření o existenci sítě elektronických komunikací vydané společností CETIN dne 20. 9. 2022 pod č.j. 780972/22;

„**Zájmové území**“ je území označené Žadatelem a/nebo Stavebníkem v Žádosti;

„**Stavební zákon**“ je zákon č. 183/2006 Sb., o územním plánování a stavebním řádu;

„**Zákon o elektronických komunikacích**“ je zákon č. 127/2005 Sb., o elektronických komunikacích a o změně některých souvisejících zákonů, ve znění pozdějších předpisů;

„**Žadatel**“ je osoba takto označená ve Vyjádření.

„**Žádost**“ je žádost, kterou Žadatel a/nebo Stavebník požádal CETIN o vydání Vyjádření.

3. PLATNOST A ÚČINNOST VPOSEK

Tyto VPOSEK jsou platné a účinné Dnem odeslání Vyjádření na i) adresu elektronické pošty Stavebníka a/nebo Žadatele uvedenou v Žádosti nebo ii) adresu pro doručení prostřednictvím poštovní přepravy uvedenou Stavebníkem a/nebo Žadatelem v Žádosti.

4. OBECNÁ PRÁVA A POVINNOSTI STAVEBNÍKA A/NEBO ŽADATELE

- (i) Stavebník, Žadatel je výslovně srozuměn s tím, že SEK je veřejně prospěšným zařízením, byla zřízena ve veřejném zájmu a je chráněna Příslušnými požadavky.

- (ii) Stavebník, Žadatel nebo jím pověřená třetí osoba, je povinen při provádění Stavby nebo jiných prací, při odstraňování havárií a projektování staveb, řídit se Příslušnými požadavky, správnou praxí v oboru stavebnictví a technologickými postupy a je povinen učinit veškerá nezbytná opatření vyžadovaná Příslušnými požadavky k ochraně SEK před poškozením. Povinnosti dle tohoto odstavce má Stavebník rovněž ve vztahu k SEK, které se nachází mimo Zájmové území.
- (iii) Při zjištění jakéhokoliv rozporu mezi údaji v Situačním výkresu, který je přílohou Vyjádření a skutečným stavem, je Stavebník a/nebo Žadatel povinen bez zbytečného odkladu, nejpozději Den následující po zjištění takové skutečnosti, zjištěný rozpor oznámit POS.
- (iv) Případné dodatečné požadavky na úpravu a přeložení SEK zajistí společnost CETIN v souladu s ustanovením § 104 odst. 17 Zákona o elektronických komunikacích.
- (v) Stavebník, Žadatel nebo jím pověřená třetí osoba, je povinen každé poškození či krádež SEK bezodkladně, nejpozději Den následující po zjištění takové skutečnosti, oznámit takovou skutečnost dohledovému centru společnosti CETIN na telefonní číslo +420 238 464 190.
- (vi) Bude-li Stavebník, Žadatel nebo jím pověřená třetí osoba na společnosti CETIN požadovat, aby se jako účastník správního řízení, pro jehož účely bylo toto Vyjádření vydáno, vzdala práva na odvolání proti rozhodnutí vydanému ve správním řízení, je oprávněn kontaktovat POS.

5. ROZHODNÉ PRÁVO

Vyjádření a VPOSEK se řídí českým právem, zejména Občanským zákoníkem, Zákonem o elektronických komunikacích a Stavebním zákonem. Veškeré spory z Vyjádření či VPOSEK vyplývající budou s konečnou platností řešeny u příslušného soudu České republiky.

6. PÍSEMNÝ STYK

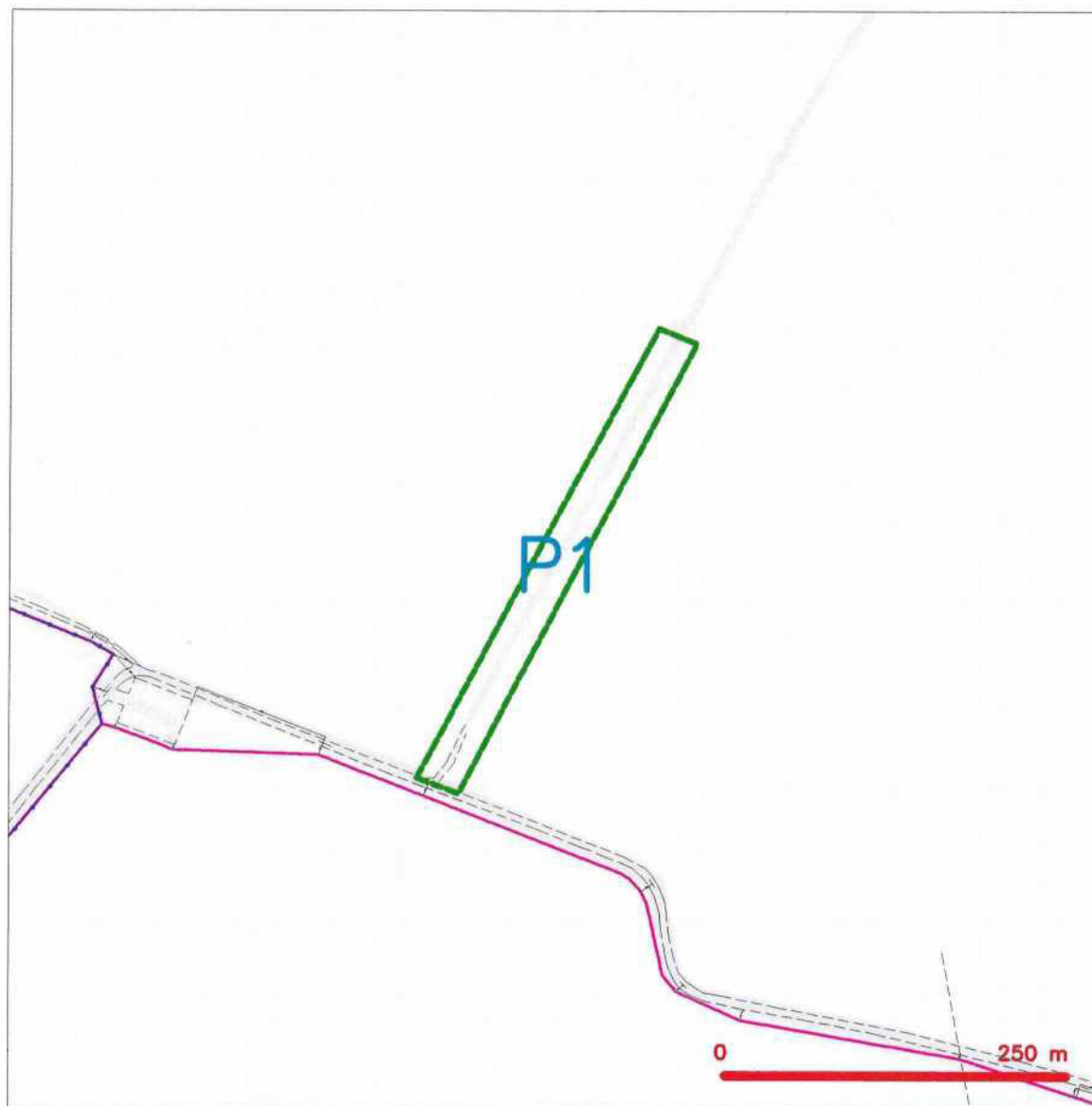
Písemným stykem či pojmem „písemně“ se pro účely Vyjádření a VPOSEK rozumí předání zpráv jedním z těchto způsobů:

- v listinné podobě;
- e-mailovou zprávou se zaručeným elektronickým podpisem dle zák. č. 227/2000 Sb., o elektronickém podpisu a o změně některých dalších zákonů (zákon o elektronickém podpisu), ve znění pozdějších předpisů;

7. ZÁVĚREČNÁ USTANOVENÍ

- (i) Stavebník, Žadatel nebo jím pověřená třetí osoba je počínaje Dnem převzetí Vyjádření povinen užít informace a data uvedená ve Vyjádření pouze a výhradně k účelu, pro který mu byla tato poskytnuta. Stavebník, Žadatel nebo jím pověřená třetí osoba není oprávněn informace a data užívat, rozšiřovat, pronajímat, půjčovat či jinak umožnit jejich užívání třetí osobou bez předchozího písemného souhlasu společnosti CETIN.
- (ii) Pro případ porušení kterékoliv z povinností Stavebníka, Žadatele nebo jím pověřené třetí osoby, založené Vyjádřením /nebo těmito VPOSEK je Stavebník, Žadatel či jím pověřená třetí osoba odpovědný za veškeré náklady a škody, které společnosti CETIN vzniknou porušením povinností Stavebníka, Žadatele nebo jím pověřené třetí osoby.

SITUAČNÍ VÝKRES - ZÁJMOVÉ ÚZEMÍ



LEGENDA

	hranice zájmového území k vyjádření
	NV přípojka, území s NV přípojkou CETIN
	zaměřený průběh metalického kabelu
	zaměřený průběh optického kabelu, HDPE trubky nebo souběh optického a metalického kabelu
	nezaměřený průběh metalického kabelu
	podzemní síť čipů
	nezaměřený průběh optického kabelu, HDPE trubky nebo souběh optického a metalického kabelu
	radiové síť, ochranné pásmo radiové sítě
	podzemní síť
	neprůvazované síť
	podzemní síť čipů
	síť s NV
	kollektor, kabelovod



Českomoravská 2510/19, Libeň
190 00 Praha 9
DIČ: CZ04084063

102

Váš dopis zn.: Sch/1/2022
Ze dne: 26.07.2022
Naše značka: SPU 268938/2022
Spisová zn.: SZ SPU 268938/2022

Vyřizuje:
Tel.:
ID DS:
E-mail:



Datum: 06.10.2022

GEPARD, s. r. o.
Štefánikova 77/52
150 00 Praha 5

DS

VYJÁDŘENÍ K PROJEKTOVÉ DOKUMENTACI PRO ZÁMĚR STAVBY „HLAVNÍ CESTA HC 6“ V K. Ú. RADOVESNICE II

Dne 22. 9. 2022 obdržel Státní pozemkový úřad (dále jen „SPÚ“), Odbor vodohospodářských staveb, vaši žádost o vyjádření k předložené projektové dokumentaci pro stavební povolení na stavbu polní cesty HC 6, která byla navržena a schválena v rámci dokončených pozemkových úprav v k.ú. Radovesnice II, Rozehnalův a Žiželice nad Cidlinou.

Příložená PD pro stavební povolení je z června 2022 (zpracovatel PD: GEPARD, s. r. o., Praha, IČO: 04783981, název stavby: „Hlavní cesta HC 6“, odpovědný projektant: Ing. Jan Vaněk, číslo zakázky: 69/2021, objednatel: SPÚ, KPÚ pro Středočeský kraj a hl. m. Prahu, Pobočka Kolín, IČO: 01312774).

PD řeší kompletní rekonstrukci stávající nebezpečné polní cesty, která tvoří propojení mezi obcemi Radovesnice II a Žiželice. V k. ú. Radovesnice II je jen cca 1/3 celkové délky cesty. V prostoru stavby je situována systematická drenáž (plošná meliorace).

Cesta je navržena jako jednopruhová, obousměrně poježděná, návrhové kategorie P 6,0/40 (5,0 m jízdní pruh + 2 x nebezpečná krajnice 0,5 m), povrch asphalt/asfaltobeton s jednou výhybnou na konci úseku. Délka cesty je 372 m. Srážková voda je z povrchu cesty svedena pomocí podélného a příčných sklonů do přilehlé zeleně, respektive do souběžného podélného zasakovacího žebra, kde se bude postupně zasakovat, respektive vypařovat.

Stavba je členěna na objekty:

SO 006 – Příprava území pro HC 6
SO 106 – Hlavní cesta HC 6

Stavbou jsou dotčeny pozemky p. č.: 1276, 1294 k. ú. Radovesnice II a 1715 k. ú. Žiželice nad Cidlinou.

K výše uvedenému vám sdělujeme následující:

V zájmovém území cesty HC 6 se **nenachází** žádná stavba vodního díla – hlavní odvodňovací zařízení (HOZ) ve vlastnictví státu a v příslušnosti hospodařit Státního pozemkového úřadu (SPÚ).

K předložené PD na stavbu HC 6 nemáme připomínky.

Pouze upozorňujeme na výskyt podrobného odvodňovacího zařízení (POZ). POZ je příslušenstvím pozemků. V případě narušení drenážního systému (POZ) stavebním záměrem by měl stavebník provést technická opatření, jež zajistí jeho opětovnou funkčnost, při provádění výsadby na plochách s výskytem podrobného odvodňovacího zařízení (POZ) musí být provedena taková opatření, aby bylo zabráněno prorůstání kořenů do drenáží a nedošlo k porušení jejich funkčnosti.

Tyto údaje o POZ (investicích do půdy za účelem zlepšení půdní úrodnosti) jsou neaktualizovanými historickými daty, která pořídila Zemědělská vodohospodářská správa digitalizací analogových map 1 : 10 000. Vzhledem k tomu, že neexistuje evidence meliorací (odvodnění a závlah) a jejich následných změn (zrušení, rozšíření) od doby pořízení těchto dat (zákresy do map provedeny v 90. letech, jejich následná digitalizace proběhla přibližně v letech 2003-2007), nemusí proto tato data odpovídat skutečnému rozsahu meliorací na jednotlivých pozemcích. Údaje jsou k digitalizaci ke stažení na Portálu farmáře (<http://eagri.cz/public/web/mze/farmar/LPIS/data-melioraci/>) ve formátu shp a jsou také zobrazeny v LPIS ve vrstvě LPIS/Životní prostředí/Nitrátová směrnice/Uložení hnojiv – detail/Meliorace.

Toto vyjádření je vydáno za SPÚ, Odbor vodohospodářských staveb z titulu vlastníka technické infrastruktury (staveb k vodohospodářským melioracím), je platné 5 let od data vydání, nedojde-li ke změně stavebního záměru nebo navrhovatele.

S pozdravem

(„otisk úředního razítka“)



vedoucí oddělení VHS Hrádec Králové
Státního pozemkového úřadu